




















ЛЕГЕНДА

	БИОМ: ПОНТО-ДАКИЈСКА СТЕПА
	БИОМ: МЕДИТЕРАНСКИ ПОЛУПУСТИНИ
	БИОМ: СУБМЕДИТЕРАНСКО-БАЛКАНСКИ ШУМИ
	БУФЕР ЗОНА - 2.5 km
	КАРПА
	ЕКСПЛОАТАЦИЈА НА МИНЕРАЛИ
	ПОВРШИНА ЗА ЖЕЛЕЗНИЧКИ ОБЈЕКТ
	ПОВРШИНА ЗА ИНДУСТРИСКА ЗОНА
	ПОВРШИНА ЗА КАМЕНОЛОМ
	ПОВРШИНА ЗА НИСКОГРАДБА
	ПОВРШИНА ЗА ПРЕРАБОТКА
	ПОВРШИНА ЗА РЕЛИГИОЗЕН ОБЈЕКТ
	ПОВРШИНА ЗА УЧИЛИШТЕ
	ПОВРШИНА ЗА МЕДИЦИНСКИ ЦЕНТАР
	ПОВРШИНА ЗА ДРЖАВЕН ИНСТИТУТ
	РЕЧНА ПОВРШИНА
	ТРАСА НА 400 kV ДАЛЕКУВОД
РТ 2	РЕФЕРЕНТНА ТОЧКА
	ПОЛИГОН 2 km ОКОЛУ ТРАСА
	ДРЖАВНА ГРАНИЦА СО Р. СРБИЈА